

GRADEVINSKA PODRUČJA - POVRŠINE ZA RAZVOJ I UREĐENJE NASELJA

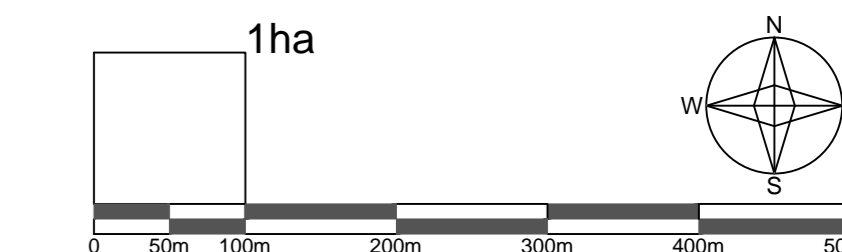
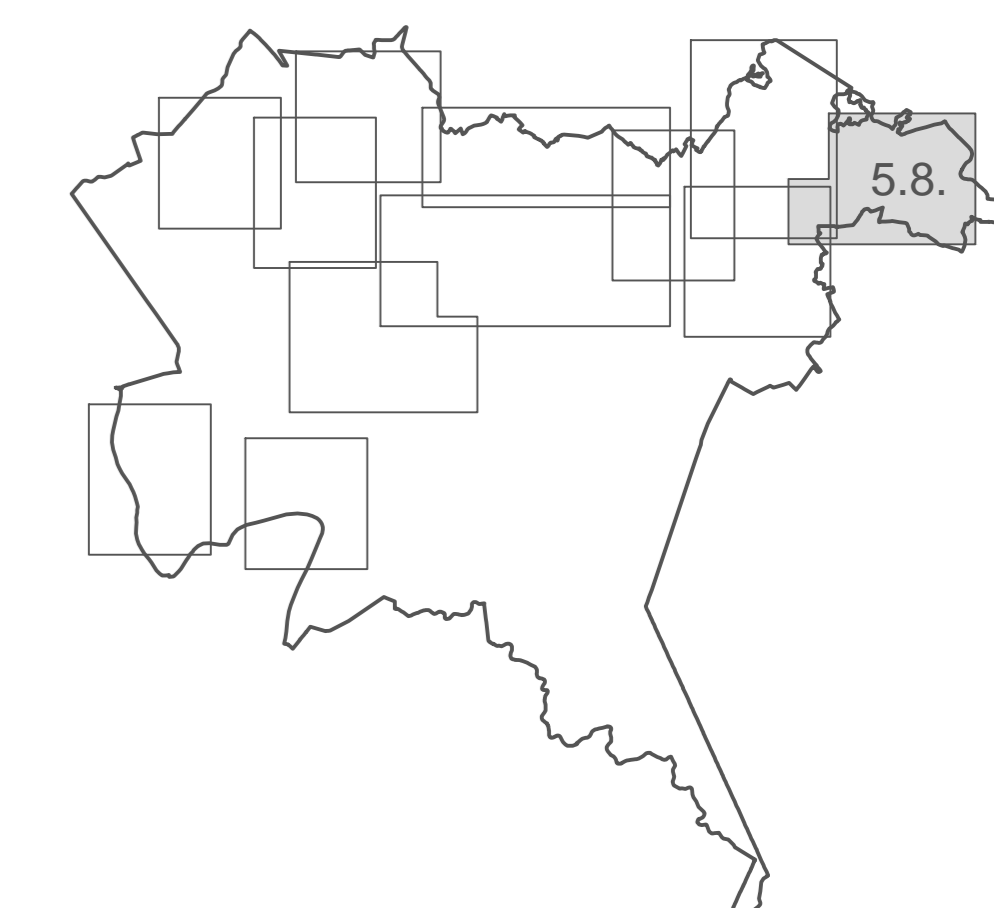
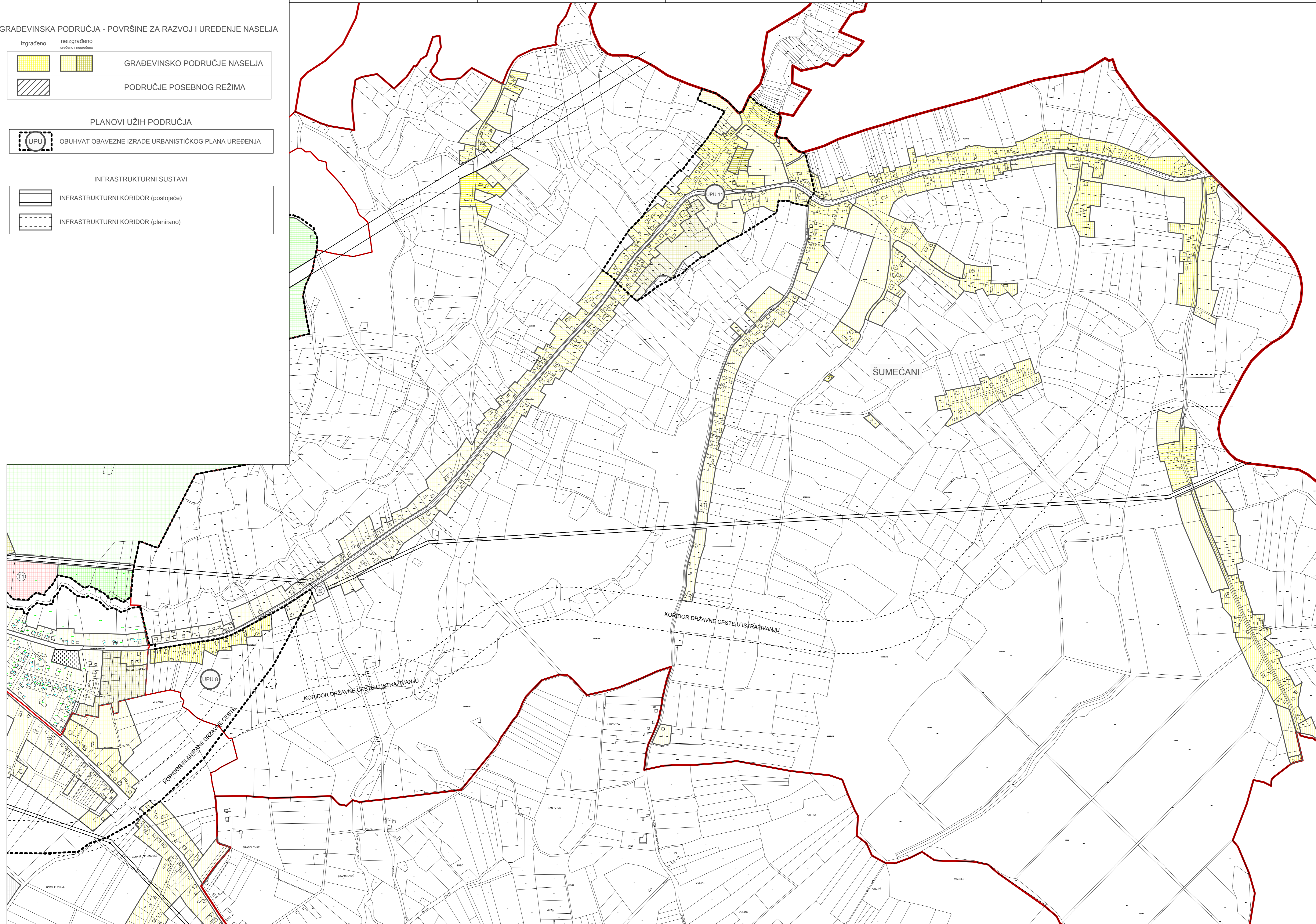
izgrađeno	neizgrađeno uređeno / neuređeno	
		GRADEVINSKO PODRUČJE NASELJA
		PODRUČJE POSEBNOG REŽIMA

PLANOVI UŽIH PODRUČJA

	OBUHVAT OBAVEZNE IZRADE URBANISTIČKOG PLANA UREĐENJA
--	--

INFRASTRUKTURNI SISTAVI

	INFRASTRUKTURNI KORIDOR (postojeće)
	INFRASTRUKTURNI KORIDOR (planirano)



GRANICE

	GRANICA GRADA
	GRANICE NASELJA

ZAGREBAČKA ŽUPANIJA



GRAD
IVANIČ-GRAD

Naziv prostornog plana:
PROSTORNI PLAN UREĐENJA GRADA IVANIČ-GRADA
Elaborat prostornog teksta Odborci za provođenje i Grafičkog dijela Plana
(Službeni glasnik Grada Ivanič-Grada br. 06/05, 10/09, 11/09, pročišćeni tekst, 10/10-Ispravak, 01/13, 06/14, 10/14-Ispravak, 03/15-pročišćeni tekst, 03/17 i 05/17-pročišćeni tekst)

Naziv kartografskog prikaza: ŠUMEČANI

broj kartografskog prikaza: 5.8.	Mjerilo kartografskog prikaza: 1 : 5 000
Odluka Gradskog vijeća o izradi prostornog plana	Odluka Gradskog vijeća o donošenju plana:

Datum objave javne rasprave: Javni uvid održan:

Pečat tijela odgovornog za provođenje javne rasprave: Odgovorna osoba za provođenje javne rasprave:

M.P.
Mišljenje na konačni prijedlog plana prema članku 107. Zakona o prostornom uređenju (NN153/13 i 65/17):

Pravna osoba koja je izradila plan:
Arhitektonski Atelier Deset d.o.o. za arhitekturu i urbanizam, Zagreb

Pečat pravne osobe koja je izradila plan: Odgovorna osoba:

M.P.
Jasna Juračić Mucko mag.ing.arch., ovl.urb.

Stručni tim u izradi plana:

Pečat Gradskog vijeća: Predsjednik Odbora za Statut i Poslovanje Gradskog vijeća Grada Ivanič-Grada:

M.P.
Željko Pongrac, pravnik kriminalist

Istovjetnost prostornog plana s izvornikom ovjerava: Pečat nadležnog tijela:

M.P.